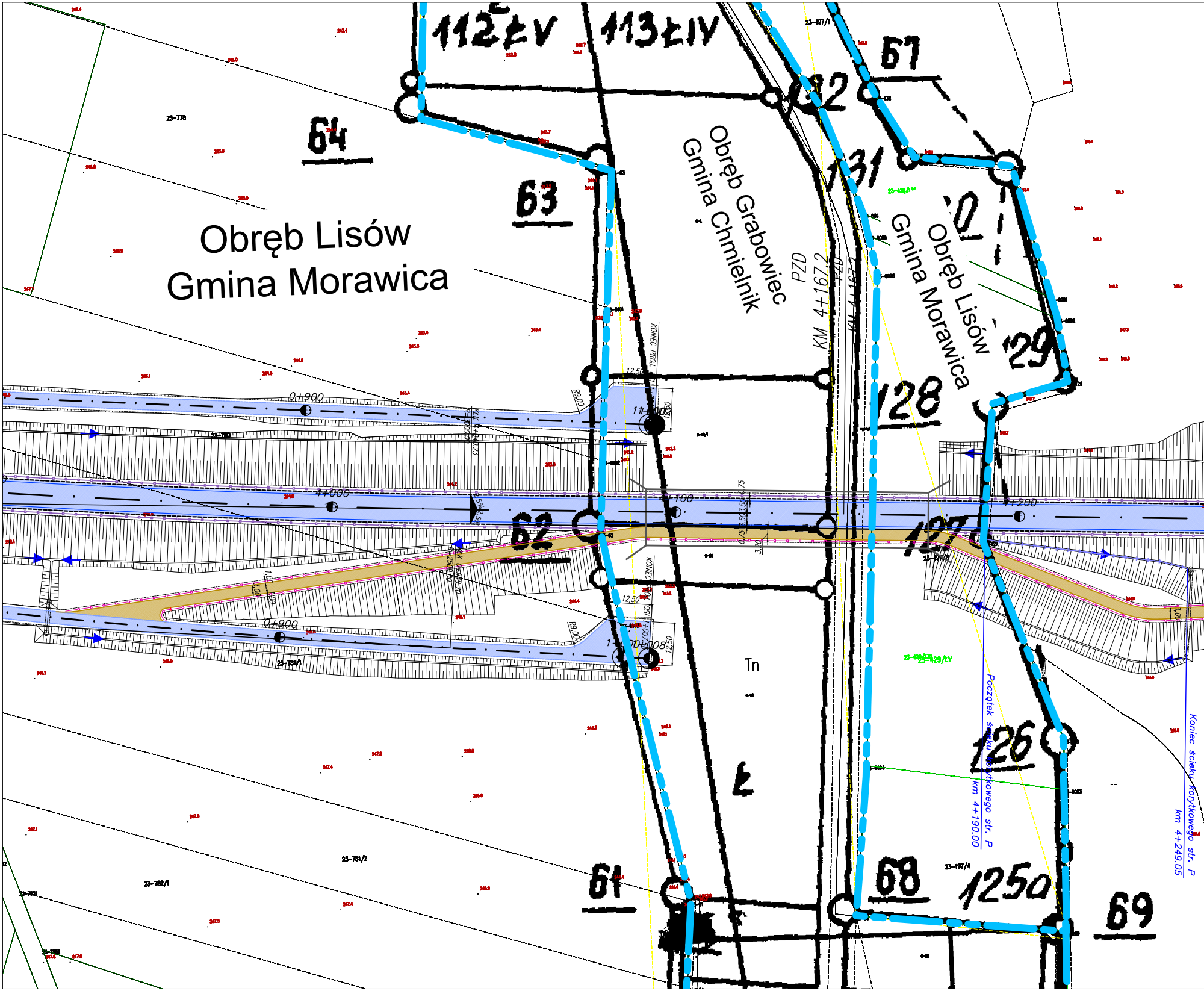
112 ŁV
113 ŁIV
67
32
64
63
131
130
129
128
127
126
1250
62
61
68
69
Ł
Tn
Obręb Lisów
Gmina Morawica
Obręb Grabowiec
Gmina Chmielnik
Obręb Lisów
Gmina Morawica
PZD
KM 4+167.2
0+900
4+000
4+100
4+200
1+000
0+900
1+000
23-778
23-780
23-781/1
23-781/2
23-782/1
23-197/1
23-197/4
Początek ścieku korytkowego str. P
km 4+190.00
Koniec ścieku korytkowego str. P
km 4+249.05

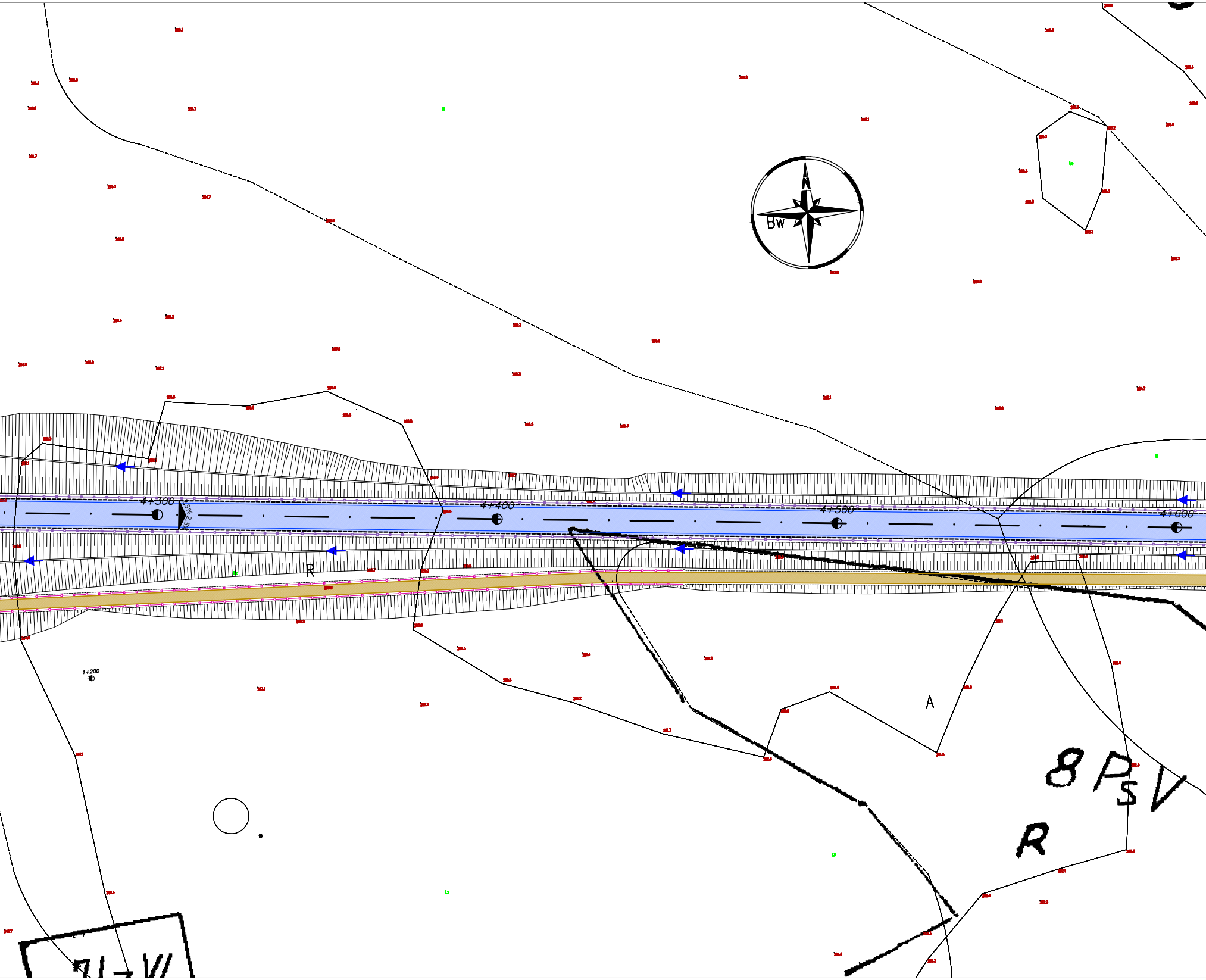
N
Bw
4+300
2.5%
4+400
4+500
4+600
R
1+200
A
8PsV
R

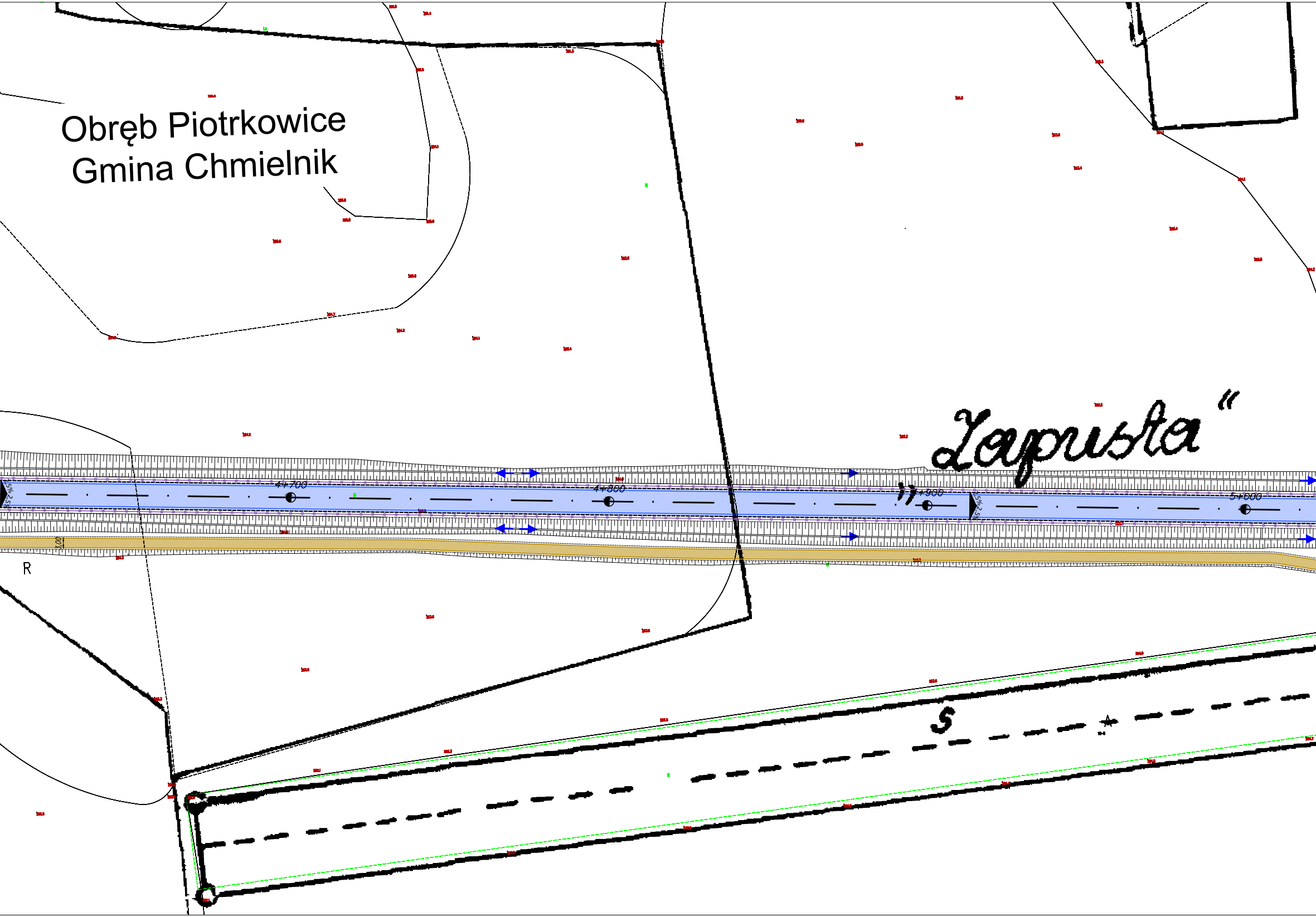
Obręb Piotrkowice
Gmina Chmielnik
„Zapusta"
4+700
4+800
4+900
5+000
R
S

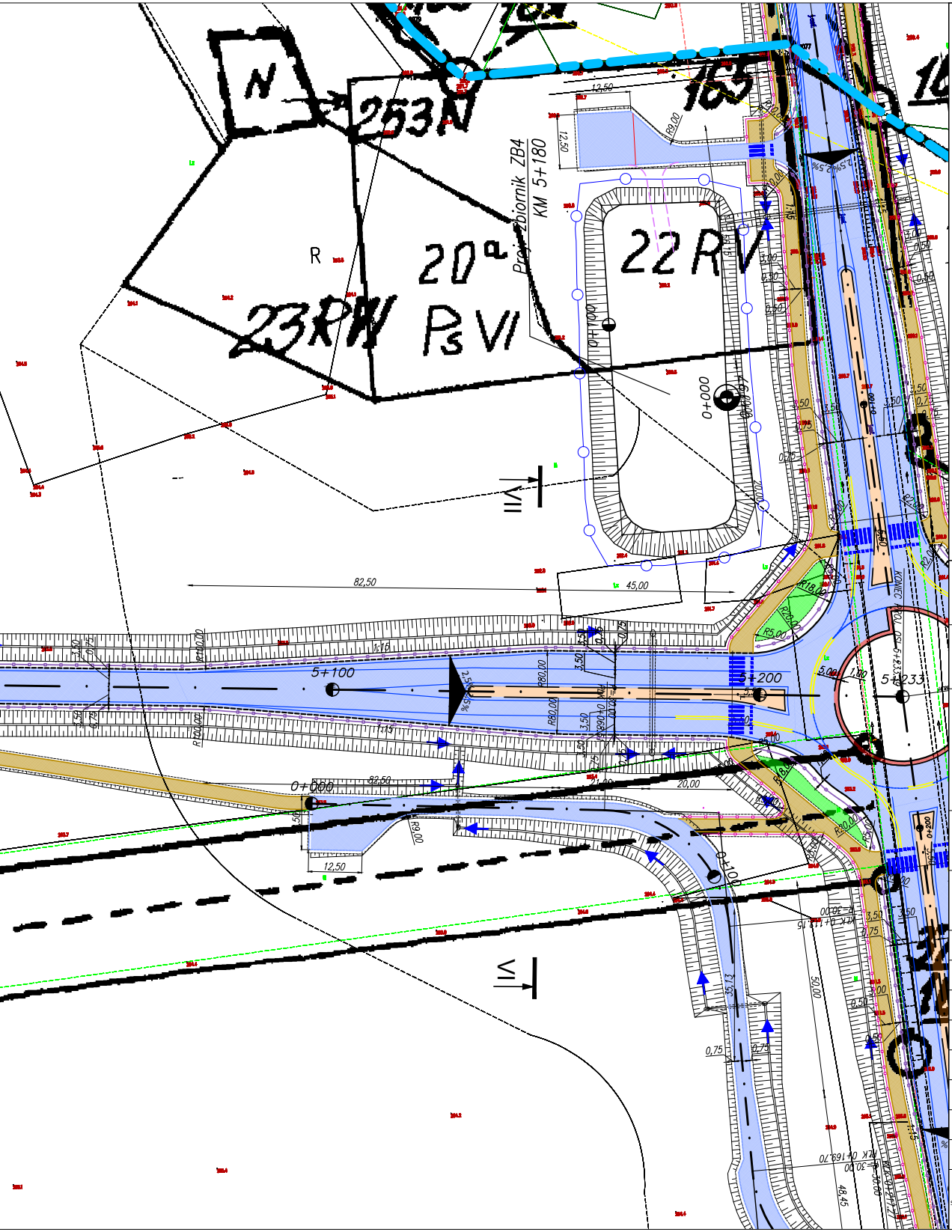
N
253N
165
20a
22RV
23RW
PsVI
R
Projekt Zbiornik ZB4
KM 5+180
0+000
0+100
5+100
5+200
5+233
82,50
45,00
12,50
R9,00
R18,00
R20,00
R5,00
R80,00
20,00
50,00
35,13
48,45
0,75
3,50
1:16
1:15
2,5%
KONIEC

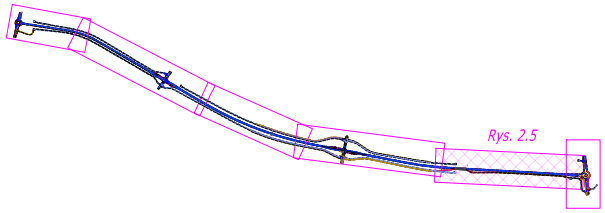

Inwestor:

Świętokrzyski Zarząd Dróg Wojewódzkich w Kielcach
ul. Jagiellońska 72
25-602 Kielce

Jednostka projektowa:

PROMOST CONSULTING

Promost Consulting Sp. z o.o. Sp.k.
ul. Jana Niemierskiego 4
35-307 Rzeszów

Nazwa zamierzenia budowlanego:

Koncepcja programowo - przestrzenna wraz z uzyskaniem decyzji środowiskowej dla zadania pn: "Budowa drogi wojewódzkiej w miejscowości Obice, łączącej drogę krajową nr 73 z drogą wojewódzką nr 766"

Nazwa części opracowania:

KONCEPCJA PROGRAMOWO - PRZESTRZENNA

Tytuł rysunku:

Plan sytuacyjny - wariant 3A

Funkcja:	Imię i Nazwisko:	Nr uprawnień:	Podpis:
BRANŻA DROGOWA			
Projektant:	mgr inż. Andrzej Kasprzyk	SWK/0148/POOD/06	
Opracowujący:	mgr inż. Justyna Choszczyk	-	
Opracowujący:	mgr inż. Agnieszka Głuch	-	
Opracowujący:	mgr inż. Urszula Baran	-	
Opracowujący:	mgr inż. Karol Grabka	-	
Sprawdzający:	mgr inż. Marta Kolankowska	SWK/0135/PBD/22	

Nr umowy:	Skala:	Data:	Stadium:	Branża:	Nr rysunku:
ŚZDW.N-WZ.223.24.104.2023.WR z dn. 08.08.2023 r.	1:1000	10.2024	KPP	DRO	2.5